

La expansión europea de los siglos XIV-XVI y la conquista de México

Humberto Domínguez Chávez y Rafael Alfonso Carrillo Aguilar

Enero de 2008

Introducción

La ventajosa situación geográfica de Portugal y España facilitó la afluencia de los más diversos tipos de embarcaciones a sus puertos y puso al alcance de sus marinos los más novedosos instrumentos náuticos. En Sevilla, Lisboa o La Coruña se dieron cita milenarias tradiciones marítimas que recogían la experiencia mediterránea de fenicios, griegos, romanos, árabes e italianos y los aportes de vikingos, bretones y flamencos del norte de Europa. El mayor aporte de la *coca* hanseática a la navegación y a la expansión ibérica fue el empleo del timón de codaste, un grueso madero que como continuación de la quilla cerraba el casco en la popa (parte trasera). Permitted mejorar la dirección y mantener el rumbo del barco, porque ejercía una fuerza muy potente en el agua, superior a la de los timones laterales o grandes remos utilizados con anterioridad. Además, la coca empleaba una gran vela cuadrada -heredada de los vikingos-, que era colocada en el palo mayor y permitía el movimiento del barco.



Réplica de una *Coca* hanseática del siglo XIV

<http://www.histarmar.com.ar/InfGral/CocaHanseatica/Fotos/enavlg.jpg>



Carabela portuguesa

<http://www.libreriadenautica.com/items/san-gabriel-maqueta-carabela-MMSG-2.html>

La *carabela* portuguesa emplearía aportes de la *coca* hanseática, y otros propios de la navegación mediterránea. El casco de la galera serviría de modelo; el uso de varios mástiles aumentaba la superficie del velamen y la velocidad; por último, la vela triangular, llamada *vela latina*, que era originaria del Océano Índico y fue difundida en el Mediterráneo por los árabes, a partir del siglo IX, se colocaba en el palo de mesana, ubicado en la popa de la carabela, y era fundamental para poder navegar con vientos laterales.

En la navegación del siglo XV se utilizaron la brújula y el astrolabio. Ambos instrumentos posibilitaron la travesía de "altura", es decir, navegar lejos de las costas sin otro punto de referencia que las estrellas. La brújula consistía en una aguja imantada que siempre señalaba el norte. El astrolabio, en tanto, permitía calcular la altura de las estrellas, cosa importante para poder determinar la latitud geográfica.

A la cartografía le cupo un lugar muy importante; su columna vertebral era una obra del siglo II: el *Almagesto* del griego Claudio Ptolomeo. Se trataba de una descripción del mundo conocido, acompañada de diversos mapas donde se podían apreciar Europa, Asia, África y mares como el Mediterráneo y el Índico.



Mapamundi de Claudio Ptolomeo, en: *Geographia*, Florencia, siglo XV

<http://www.valenciadelastorres.com/imagenes/cartas/1.htm>

Llegaron en 1487 al cabo de Buena Esperanza en el extremo sur de África, y Bartolomé Días comprobó que había que continuar hacia el norte para llegar a la India. Regresó a Portugal con esa noticia para que, nueve años después, Vasco da Gama zarpara hacia la India por mar.

La ruta de la India

En 1495 Portugal alcanzó su máximo esplendor. Siguiendo la ruta abierta por Bartolomé Días, Vasco da Gama arribó en 1499 a la India, donde encontró resistencia de los comerciantes musulmanes de Calicut, lo que le impidió fundar una factoría. En 1500 se envió una expedición al mando de Pedro Alvares Cabral, quien consiguió arribar a Calicut, tras la señalada accidental llegada a las costas del Brasil y la pérdida de cuatro barcos; enfrentó la hostilidad de los musulmanes y tuvo que desviarse hasta Cochín, donde realizó buenos negocios y obtuvo permiso para erigir una factoría. Pronto los portugueses serían masacrados en este lugar.

En 1502 se envió una poderosa flota de 14 barcos, al mando del Almirante Vasco da Gama, para hacer una demostración de fuerza. Fundó varios enclaves en la actual Mozambique en la costa este de África; avanzó hacia la India y bombardeó Calicut, obteniendo la primera victoria naval sobre la flota de los árabes de Malabar. Regresó a Lisboa en 1503 con un valioso cargamento de especias. Entre 1507 y 1515 se conquistó la isla de Ormuz, en el golfo Pérsico, el distrito indio de Goa, Malabar, Ceilán (hoy Sri Lanka), el archipiélago de la Sonda, la península de Malaca (actual Malasia) y las Molucas (Indonesia). Asimismo, se abrió el comercio con China y se establecieron relaciones con Etiopía.

Castilla y Aragón

A comienzos del siglo XIII, los territorios que conformaban la futura España se hallaban en guerra contra los árabes, en la *Reconquista*. Los dos mayores reinos, Castilla-León y Aragón-Cataluña, encabezaban la ofensiva y, a lo largo de esta centuria, lograron reducir a los árabes a una región situada alrededor de Granada.

En 1469 se efectuó el matrimonio entre Fernando, heredero de la corona de Aragón, e Isabel, hermana del rey de Castilla Enrique IV, quien designó a su única hija, Juana "la Beltraneja", como sucesora al trono. Al fallecer Enrique IV en 1474, la nobleza castellana apoyó con intrigas cortesanas el nombramiento de Isabel al trono. Se trataba de evitar que Juana llegara al poder, a raíz de su compromiso matrimonial con Alfonso V de Portugal.

En enero de 1492 se rindió el último reducto de los moros en la península ibérica, al caer Granada en manos de los españoles.



Atlas Histórico Marín (1997), Barcelona, Editorial Marín

Los Reyes Católicos, Fernando e Isabel, impusieron la unidad en torno a la fe católica con la colaboración directa del Papado y la temible Inquisición, inaugurando un período de intolerancia religiosa. En las ciudades y villas más importantes se reorganizaron los Concejos Municipales y se nombraron corregidores y otros funcionarios como gobernadores y asistentes, quienes debían afianzar el orden público y terminar con la autonomía de los municipios. Las decisiones más relevantes se encomendaron a un Consejo Real, donde participaban los reyes. Así, la nobleza feudal fue desplazada de la privilegiada posición que había ocupado antes en el seno del Estado.

La expansión aragonesa en el Mediterráneo



En 1474-1479, con Isabel en el trono de Castilla y el advenimiento de Fernando al trono de Aragón, se sucede una alianza política, pero no una unificación. Las dos coronas siguieron siendo independientes, y las conquistas comunes se pasaron a integrar a uno u otro de los reinos; Granada, las Indias y Navarra, formaban parte de Castilla; mientras que Nápoles pertenecía a Aragón.

Atlas Histórico Marín (1997), Barcelona, Editorial Marín

A la muerte de Isabel, en 1504, Fernando, rey de Aragón, actuó como regente en la gobernación de Castilla. Carlos I será el heredero de las coronas de Castilla y Aragón, quedando el territorio bajo la autoridad de un soberano único.

Los conflictos ibéricos por la exploración africana

Durante la década de 1470, Portugal se involucró en conflictos territoriales con España por el reconocimiento de su dominio sobre las islas atlánticas y sus exploraciones de las costas africanas. Después de varios enfrentamientos, representantes de ambos Estados firmaron un acuerdo de paz en la localidad portuguesa de Alcáçovas, el 4 de septiembre de 1479; tratado que sería ratificado en Toledo, en marzo de 1480. Dicho tratado se centraba en dos aspectos:

- 1) Acuerdos matrimoniales y de sucesión, y
- 2) Un acuerdo de paz perpetua entre Portugal y España¹

Este segundo punto incluía regulaciones en torno a la navegación por el Atlántico, para evitar discrepancias futuras en el dominio de las rutas atlánticas. Asimismo, se adjudicó a Portugal las tierras descubiertas y las que se hallasen *de las islas de Canaria para abajo contra Guinea*, con la única excepción de las propias islas Canarias que quedaban para Castilla. De esa manera España reconocía la supremacía portuguesa en África y se comprometió a no enviar expediciones hacia aquellas zonas, sin el consentimiento de los reyes de Portugal.²

La expansión castellana y los viajes de Colón

La expansión del reino de Aragón y Cataluña por el Mediterráneo alcanzó su punto máximo al incorporar Nápoles en 1504.

Puertos como Barcelona y Valencia se transformaron en centros de intercambio y grandes constructores de barcos. Los fondos de la corona se destinaron a empresas militares mediterráneas para dominar el territorio italiano y mantener a raya el poderío turco que crecía en África del Norte. En la época de los Reyes Católicos no había dinero para costear expediciones en el Atlántico. Salvo el control de las islas Canarias, España no se interesó en incursionar por el vasto Océano y dejó el camino abierto a los portugueses.

Tras varios años, y dos informes de consejeros de los monarcas, se aprobó el proyecto de Cristóbal Colón de llegar a la India por el occidente. En abril de 1492 firmaron un contrato con Colón, denominado *Capitulaciones de Santa Fe*, mediante el cual se le otorgaron concesiones y títulos sobre los territorios que eventualmente descubriese

Los conflictos entre España y Portugal por la exploración americana

La llegada de Cristóbal Colón al territorio americano provocó molestias en Portugal; su rey, Juan II, consideró que con este viaje de exploración se había violado el tratado Alcáçovas/Toledo. Los españoles argumentaron no haberlo violado, ya que consideraban que Colón no había invadido el espacio marítimo situado al sur de las Canarias al navegar hacia el oeste; generándose por ello una controversia que condujo a diversas reuniones diplomáticas en la que los Reyes Católicos acudieron, en 1493, al Papa Alejandro VI para que mediara y pusiera fin a la misma.

En mayo el Papa emitió las *Bulas de Donación* a los Reyes de Castilla; en ellas hizo la donación de las tierras que acababan de ser descubiertas, la concesión de iguales privilegios ostentados por los portugueses en su zona africana y, sobre todo, la partición del mundo entre ambas potencias católicas por medio de una raya vertical a cien leguas de las Azores y Cabo Verde; basó su dictamen en la supuesta soberanía universal que detentaba el pontificado romano;³ derivada del nombramiento, por el Cristo, del apóstol Pedro como dirigente de la Iglesia Cristiana, de acuerdo con los Evangelios bíblicos.



Isabel la Católica, Bartolomé Bermejo, Museo del Prado, Madrid
http://www.puc.cl/sw_educ/historia/expansion/HTML/p2403.html



Viajes de Cristóbal Colón

<http://www.profesorenlinea.cl/imagenbiografias/colon05.jpg>

¹ Bernard Carmen (comp.), *Descubrimiento, conquista y colonización de América a quinientos años*, México, FCE, 1994

² Rosati Hugo, Daniel Palma, Mónica Matte y Angélica Rodríguez, *La expansión europea, siglos XIV y XV*, Santiago de Chile, Pontificia Universidad Católica de Chile, Instituto de Historia, <http://www.puc.cl/historia/ext/software.html>

³ Bernard Carmen y Serge Gruzinski, *Historia del Nuevo Mundo*, México, F.C.E., 1996

Bulas de Donación de Alejandro VI

A grandes rasgos, las bulas estipulaban lo siguiente:

- 1) **Bula *Inter coetera*** (3 de mayo de 1493): donó a los Reyes Católicos las tierras situadas al occidente que no pertenecieran a otros príncipes cristianos.
- 2) **Segunda Bula *Inter coetera*** (4 de mayo de 1493): fijó una línea demarcatoria entre los territorios pertenecientes a España y Portugal, situada a cien leguas al oeste de las islas Azores y Cabo Verde. Dado que la latitud de ambos archipiélagos es diferente, la línea no era derecha y no se podía utilizar un meridiano para precisar la demarcación. Ello daría origen al *Tratado de Tordesillas* de 1494.
- 3) **Bula *Dudum siquidem*** (26 de septiembre de 1493): precisó el dominio castellano sobre las tierras que se descubriesen más allá de las encontradas por Colón.⁴

Las controversias entre españoles y portugueses, que se había iniciado tras el primer viaje de Cristóbal Colón, prosiguieron; la línea de separación indicada por el papa en la segunda *Bula Inter coetera* -100 leguas al oeste de las islas Azores y Cabo Verde- resultaba no ser recta y era imposible de seguirse en la práctica; además, para Portugal era imposible respetar las 100 leguas al oeste de las islas Azores, ya que su navegación hacia el África requería abrirse más hacia el oeste, para aprovechar los vientos atlánticos y poder así remontar el extremo sur del continente.

El Tratado de Tordesillas

Los Reyes Católicos aceptaron negociar un nuevo acuerdo, para lo cual se convocó a representantes de ambas potencias en la localidad castellana de Tordesillas, en junio de 1494, donde se acordó fijar la partición del Océano Atlántico para exploración, conquista y explotación, en un reparto del mundo entre españoles y portugueses, en el meridiano a 370 leguas al oeste de las islas de Cabo Verde; con esto España tomaba entonces posesión del hemisferio occidental y Portugal del oriental.

Las exploraciones y ocupaciones sólo se realizarían, para cada potencia, en el hemisferio que le correspondía; autorizándose a los barcos castellanos, en los viajes de regreso a España provenientes de América, a atravesar la zona portuguesa.⁵

En 1529, en ocasión del viaje de circunnavegación de Hernando de Magallanes y Sebastián Elcano, nuevamente las potencias ibéricas volvieron a negociar, ahora en la ciudad española de Zaragoza, para acordar el reparto de la otra mitad del mundo. El viaje había permitido a los españoles, al dar la vuelta al planeta, acceder por el oeste a las Indias Orientales, que en ese momento estaban adjudicadas a los portugueses. El *Tratado de Zaragoza* delimitó la zona de influencia portuguesa en Asia y terminó con las desavenencias.⁶

Los viajes de rescate de oro e indios a *Tierra Firme* en América

En 1497 la corona española autorizó a los particulares a organizar empresas de conquista, en las tierras descubiertas por Colón. Para 1500 fueron ocupadas las islas de Puerto Rico, Jamaica y Cuba, y se comenzó a trasladar mano de obra indígena de las *islas inútiles* hacia los centros de explotación aurífera de las Antillas Mayores. Fue así como España empezó a conformar un vasto imperio colonial, y las Antillas se transformaron en su primera plataforma de conquista para acceder posteriormente a *tierra firme*. Consolidado el dominio español en la isla La Española, algunos capitanes ávidos de riqueza, honra y poder, consiguieron autorizaciones de la corona para realizar las llamadas *empresas de rescate*.

En estas expediciones se trataba de tomar contacto con los indígenas de *Tierra Firme* (inicialmente las costas atlánticas de Centroamérica y Colombia), para intercambiar con ellos chucherías por oro. Alonso de Ojeda y Diego de Nicuesa obtuvieron del rey, en 1508, los títulos de gobernadores de Urabá o Nueva Andalucía (costa Noroeste de Colombia) y Veragua o Castilla de Oro (el Darién, en la costa atlántica del actual Panamá), respectivamente; en 1510 se fundó por Nicuesa la primera ciudad en el continente americano, *Santa María la Antigua del Darién*, lugar de gobernación del territorio de *Castilla de Oro*. Estos asentamientos tuvieron grandes problemas, especialmente en la costa colombiana; debido a la selva costera, el clima subtropical y las tribus nativas que dispersaban a los españoles con sus ataques y les causaban muchas bajas con sus flechas envenenadas.⁷

En 1510 arribó a *Tierra Firme* Vasco Núñez de Balboa, quien constituyó un liderazgo opuesto a Ojeda y Nicuesa y realizó varias expediciones, desde Santa María la Antigua en dirección al Darién, donde obtuvo las primeras noticias del Océano Pacífico y de un reino llamado *Pirú*, ubicado al sur. En 1513, al frente de 190 españoles y 810 indígenas, se dirigió al istmo de Panamá, a donde llegó con 67 sobrevivientes a la *Mar del Sur*, que recibiría luego el nombre de Océano Pacífico.⁸

En febrero de 1519 salió de La Habana con destino a las remotas tierras del Yucatán, una empresa de rescate, conformada por unos 600 hombres, 16 caballos y algunas piezas de artillería, capitaneada por Hernán Cortés; siguió la ruta que Juan de Grijalva tomó en 1518, hacia Cozumel (a). Era la tercera expedición enviada desde Cuba por el gobernador Diego de Velázquez, quien pretendía obtener oro de las regiones aún escasamente exploradas. Al desembarcar en Tulúm, en la costa de la actual Quintana Roo, se les incorporó el fraile Gerónimo de Aguilar, quien había sobrevivido a un naufragio hacía nueve

⁴ Idem

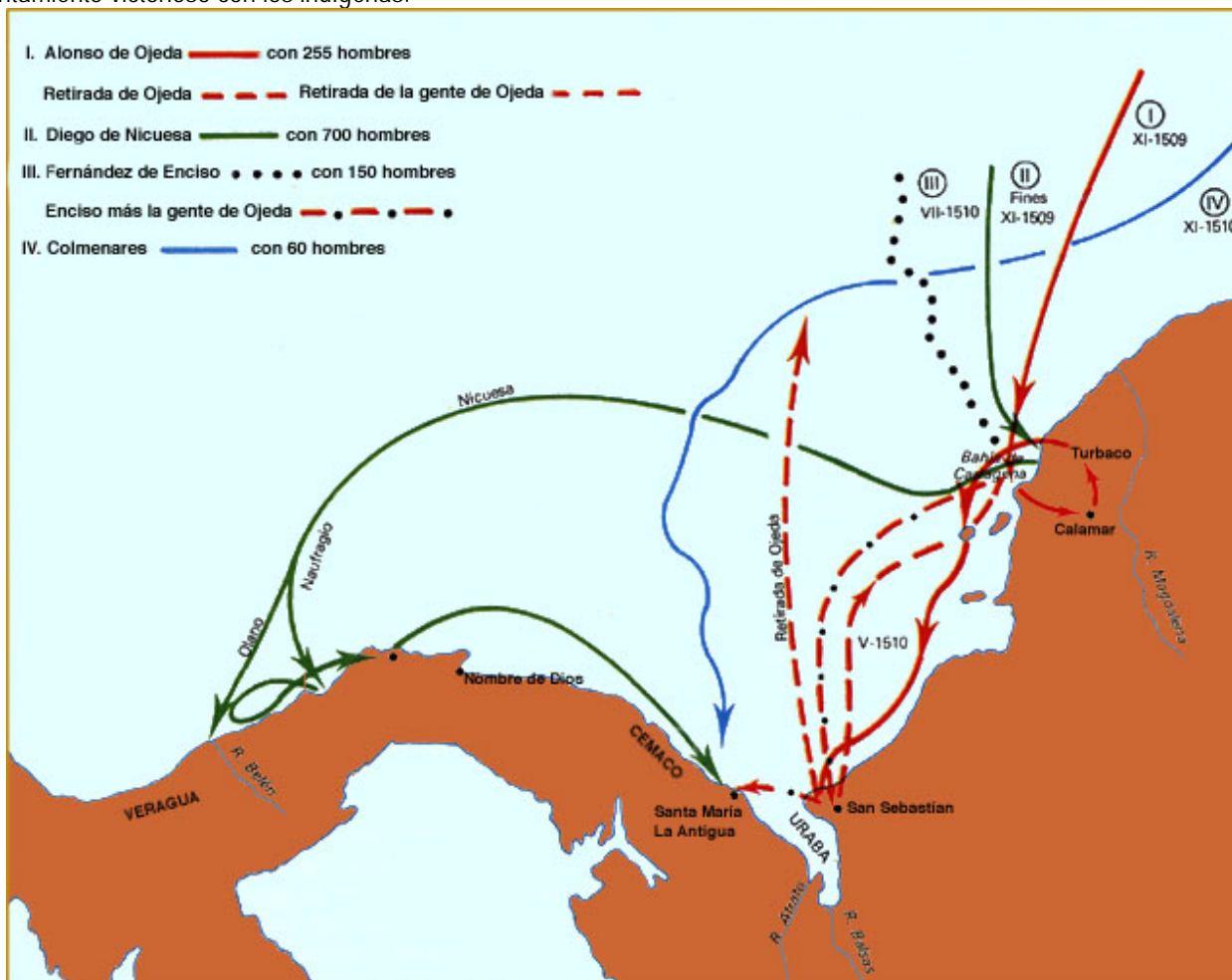
⁵ Bernard Carmen y Serge Gruzinski, Op. Cit.

⁶ Lafaye, Jacques, *Los conquistadores*, México, Siglo XXI, 1970

⁷ Rosati A. Hugo et al., *Conquista Española y Resistencia Indígena*, Santiago, Pontificia Universidad Católica de Chile, http://www.puc.cl/sw_educ/historia/conquista/parte2/html/f2.html

⁸ Idem

años, y quien ya dominaba la lengua maya, con lo que los españoles contaron con un traductor. Continuaron su viaje costero recorriendo el extremo norte de la Península de Yucatán, siguiendo el camino que había recorrido en 1517 Francisco Hernández de Córdoba, pasando por la Laguna de Términos y desembarcando en Champotón (c), en donde tuvieron su primer enfrentamiento victorioso con los indígenas.⁹



Las expediciones de Alonso de Ojeda y Diego de Nicuesa a la región denominada Tierra Firme (Centroamérica)

http://www.uc.cl/sw_educ/historia/conquista/parte2/html/ff193.html

Los habitantes de esas tierras les entregaron regalos y les comunicaron que el centro político más importante se encontraba tierra adentro, en Tenochtitlán, lugar de los Mexicas que eran gobernados por Moctezuma, quien controlaba una amplia área geográfica; uno de los regalos de Cortés resultó invaluable, una indígena que conocía la lengua mexicana y la maya, la *Malitzin* o *Doña Marina*, como fue bautizada por los hispanos.



Córdoba (1517)
<http://redescolar.ilce.edu.mx/redescolar/efemerides/febrero/conme8.htm>



Juan de Grijalba (1518)
Redescolar ILCE



Viaje de Cortés, Redescolar ILCE

⁹ Rosati A. Hugo et al., *Imperio Azteca*, Santiago, Pontificia Universidad Católica de Chile, http://www.puc.cl/sw_educ/historia/conquista/parte2/html/index.html

Siguieron recorriendo la costa, ahora con el objetivo de avanzar hacia los dominios de Moctezuma, hasta llegar a las cercanías de la actual Veracruz (d), donde establecieron la *Villa Rica de la Vera Cruz*, que sería el primer ayuntamiento del territorio posteriormente conocido como la Nueva España. Desde el mismo momento en que arribaron a la región, Cortés demostró excepcionales dotes de mando y habilidades para captar la compleja realidad del mundo indígena. Asimismo, resolvió inmediatamente romper con Diego Velásquez, Gobernador de Cuba, y proceder en adelante en nombre propio y de su hueste, a la conquista de nuevos territorios.¹⁰

En Cempoala, la capital totonaca cercana a la costa, fueron bien recibidos por el denominado *Cacique Gordo*, quien les proporcionó noticias acerca del imperio mexica con su capital Tenochtitlán. De mucha ayuda para comunicarse y entenderse resultó la Malinche o doña Marina, ya que Aguilar dominaba la lengua maya y el castellano, y Marina conocía la lectura de códices y hablaba las lenguas náhuatl y maya, con lo que Cortés pudo empezar a conocer el mundo indígena.

Así, los españoles contaron desde un comienzo con valiosa información sobre las relaciones políticas que imperaban entre los diversos pueblos que habitaban la meseta del Valle de México y que estaban sometidos a los mexicas.

En la mente de Cortés cobró fuerza la idea de avanzar a la capital mexica y apoderarse de sus riquezas. Se dirigió tierra adentro, primero al territorio independiente de Tlaxcala; luego de derrotar militarmente su resistencia, logró una alianza estratégica con este pueblo y con otros enemigos de los mexicas. A partir de entonces el poderío español se vio incrementado por los indios amigos, quienes resultaron decisivos a lo largo del proceso de conquista en la zona central del actual México.¹¹

Tras un accidentado camino hacia las tierras altas del centro del actual territorio nacional, no exento de sangrientas matanzas, como la de Cholula, los españoles contemplaron la impresionante vista de Tenochtitlán; era el 8 de noviembre de 1519. Si bien los hispanos fueron bien recibidos por el gobernante Moctezuma II, quien pensó que se trataba de dioses, la convivencia pacífica no duró mucho tiempo.¹²

Una feroz matanza, perpetrada por los españoles en el Templo Mayor de Tenochtitlan, culminó con la huida de Cortés y sus hombres en julio de 1520. Los españoles, en desventaja numérica, tuvieron que huir al amparo de la noche por una de las cuatro calzadas principales, las cuales estaban interrumpidas por acequias y puentes que habían sido retirados por los indígenas. En esta batalla los españoles perdieron 200 hombres; los fugitivos, al llegar a tierra firme, fueron auxiliados por los otomíes, que les proporcionaron alimentos. Luego de esto se refugiaron en Tlaxcala, donde restañaron sus heridas.¹³



Territorios mexicas, por Madman

http://commons.wikimedia.org/wiki/Image:Aztec_Empire_c_1519.png



Ruta de Cortés en 1519

http://commons.wikimedia.org/wiki/Image:Conquest_of_Mexico_1519-1521.svg

¹⁰ University of Michigan (2006), *Buried Mirror. Conflict of The Goods*, Ann Arbor, Michigan, EUA, <http://www.umich.edu/~proflame/texts/mirror/conflict.html>


¹¹ Los europeos, desde los viajes de Colón, suponían que habían arribado a las Indias Orientales (Japón, China, India) y llamaron *indios* a sus habitantes. Cuando se descubrió que se trataba de un territorio desconocido hasta entonces para los europeos, se le denominó Indias Occidentales para diferenciarlo de las Indias Orientales, pero se mantuvo el vocablo indio para referirse a los nativos.

¹² Hugo Rosati A. et al., *Imperio Azteca*, Op. Cit.

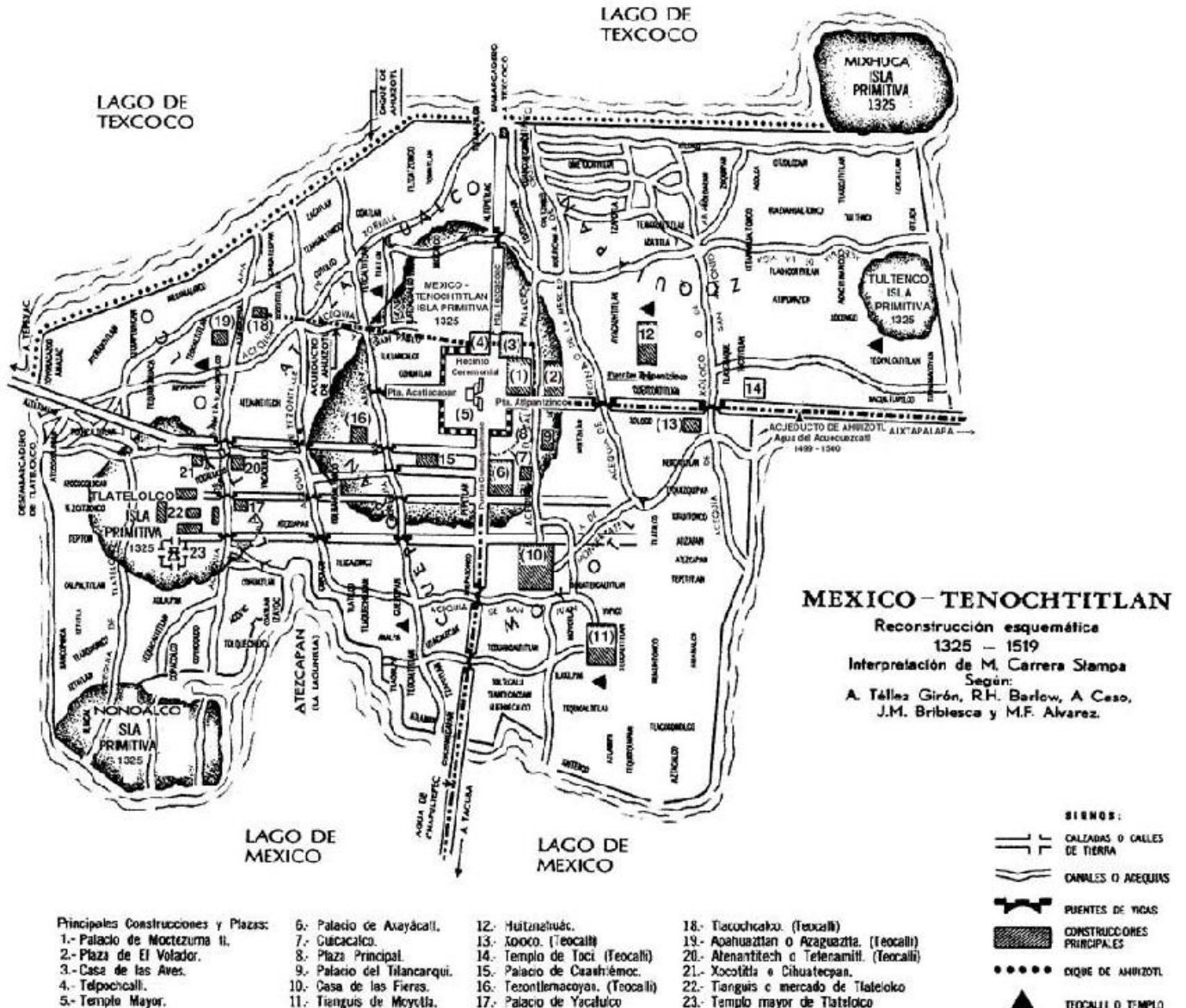
¹³ Idem



Lago de Texcoco en 1519 por Madman
http://commons.wikimedia.org/wiki/Image:Lake_Texcoco_c_1519.png



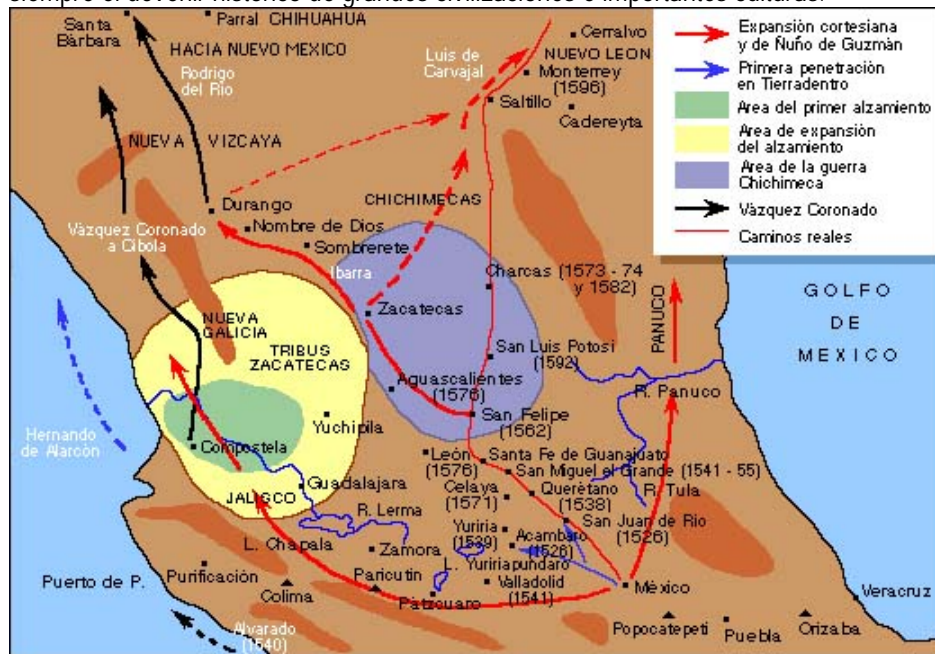
Conquista de Tenochtitlan en el Codice Florentino
http://www.puc.cl/sw_educ/historia/conquista/parte2/html/lf216.html



Plano evolutivo de Tenochtitlan 1325 a 1519. Interpretación de Manuel Carrera Stampa, en base a investigaciones de Téllez Girón, R.H. Barlow, Antonio Caso, Bribiesca y Alvarez, <http://www.mexicomaxico.org/Tenoch/EvolTenoch/images/MexTenochStampa2.jpg>

Cortés inició una etapa de preparación militar para sitiar definitivamente a Tenochtitlan, que se extendió por casi un año. Desde Tlaxcala los españoles prepararon la ofensiva construyendo trece bergantines, que fueron trasladados por piezas hasta Texcoco, a orillas del lago, donde se les colocó las piezas de artillería. Además, se adiestró a guerreros tlaxcaltecas en los métodos de lucha españoles y se reforzó la hueste castellana con contingentes provenientes de Cuba. El ataque se inició con la destrucción de los poblados cercanos y prosiguió con el sitio de la ciudad, que duró 75 días. Las enfermedades, la falta de agua (se había cortado el principal acueducto), de comida, el hacinamiento y la lucha continua vencieron la resistencia azteca encabezada por Cuauhtémoc. El 13 de agosto de 1521, el imperio azteca quedó sometido a Cortés.¹⁴

Consumada la captura de Tenochtitlán por Hernán Cortés, cayeron en manos castellanas los amplios territorios sujetos por tributación a los mexicas. La conquista provocó la desaparición del mundo aborígen americano, es decir, se interrumpió para siempre el devenir histórico de grandes civilizaciones e importantes culturas.



En 1535 fue establecido el virreinato de Nueva España, y con ello los conquistadores iniciaron, a lo largo de todo el siglo XVI, el dominio y explotación de la inmensidad de sus nuevas posesiones, a partir de la ciudad de México, que sería construida sobre los cimientos de la antigua ciudad prehispánica, como sede del gobierno y la administración durante todo el período colonial. Su primer virrey fue don Antonio de Mendoza, conde de Tendilla.¹⁵ Trastornadas sus jerarquías, alterada su estructura económica, y amenazadas sus creencias religiosas, los indígenas tuvieron que adaptarse a las nuevas circunstancias impuestas por los conquistadores.

Suárez Fernández Luís, et al. (1992), *Historia General de España y América*, Madrid, Rialp, T. VII, p. 489

La derrota fue interpretada como el abandono por parte de sus dioses y el fin de un ciclo cósmico. En la primera mitad del siglo XVII, alrededor de un 80% de la población aborígen había desaparecido por distintas razones.¹⁶

Se piensa que la resistencia indígena se limitó al proceso de conquista que culminó en la segunda mitad del siglo XVI, pero fue una constante del largo período colonial. A medida que las huestes hispanas avanzaban y dominaban los extensos territorios americanos, se enfrentaron a muchos pueblos que les opusieron una tenaz lucha. El rechazo se manifestó de diversas maneras, abarcando desde la simple resistencia pasiva incorporada al quehacer diario, hasta la rebelión armada y generalizada.

Referencias*

- Atlas histórico* (1997), Barcelona, Editorial Marín
 Ayuntamiento de Valencia de las Torres (2006), *Muestra de cartografía colombina*, Badajoz, España, <http://www.valenciadelastorres.com/contenido.htm>
 Bernard Carmen [comp.] (1994), *Descubrimiento, conquista y colonización de América a quinientos años*, México, FCE
 Bernard Carmen y Serge Gruzinski (1996), *Historia del Nuevo Mundo*, México, FCE,
 Bitterli Urs (1982), *Los salvajes y los civilizados. El encuentro de Europa y ultramar*, México, FCE
 Chaunu Pierre (1977), *La expansión europea (siglos XIII al XV)*, Barcelona, Labor, Colección Nueva Clío
 Clark George (1980), *La Europa Moderna, 1450-1720*, México, FCE
 Elliot John (1970), *El Viejo Mundo y el Nuevo, (1492-1650)*, Madrid, Alianza
 Hays Denys (1980), *Europa en los siglos XIV y XV*, Madrid, Aguilar
 Heers Jacques (1968), *Occidente durante los siglos XIV y XV*, Barcelona, Editorial Labor, Colección Nueva Clío
Historia Universal Salvat (1985), Vols.XI-XVI, Barcelona, Salvat
 Lafaye, Jacques (1970), *Los conquistadores*, México, Siglo XXI
 León Portilla Miguel (2002), "La Conquista de México", en: *Arqueología Mexicana*, edición especial No. II *Tiempo Mesoamericano*, México, septiembre, pp. 74-81

¹⁴ *Ibidem*

¹⁵ Hugo Rosati A. et al., *Imperio Azteca*, Op. Cit.

¹⁶ Oliva de Coll Josefina, *La resistencia indígena ante la conquista*, México, Siglo XXI, 1988

Mey Martínez Carlos (2003), *Historia y Arqueología Marítima*, Buenos Aires, <http://www.histarmar.com.ar/IndiceInfGral.htm>
Oliva de Coll Josefina (1988), *La resistencia indígena ante la conquista*, México, Siglo XXI
Parry J. H. (1964), *Época de los descubrimientos geográficos*, Madrid, Guadarrama
-(1971), *Europa y la expansión del mundo*, México, FCE.
Rosati A. Hugo, Daniel Palma, Mónica Matte y Angélica Rodríguez (2000a), *La expansión europea, siglos XIV y XV*, Santiago de Chile, Pontificia Universidad Católica de Chile, Instituto de Historia, <http://www.puc.cl/historia/ext/software.html>
-(2000b), *Conquista Española y Resistencia Indígena*, Santiago, Pontificia Universidad Católica de Chile, http://www.puc.cl/sw_educ/historia/conquista/parte2/html/f2.html (*)
-(2000c), *Imperio Azteca*, Pontificia Universidad Católica de Chile, http://www.puc.cl/sw_educ/historia/conquista/parte2/html/index.html
Tenenti Alberto (1985), *La formación del mundo moderno*, Barcelona, Editorial Crítica
Tenenti Alberto y Ruggiero Romano (1985), *Los fundamentos del mundo moderno*, México, Siglo XXI
UNESCO (1982), *Historia de la humanidad*, T. I-X, Madrid, Planeta

(*) Todas las referencias consultadas en octubre de 2007